

Circular Marcha Nordica Parque Pagoeta organiza : Club ULTREIA

Dia 27 Junio , domingo



Punto de Inicio y Final del recorrido

Parking de Lukun

Latitud(43,254728)

Longitud(-2,15934)

HORARIO : 09:00h INICIO

Final aproximado 13:30 h



Visitando Pagoeta, Laurgain, Parque Iturraran y Ferrería Agorregi

Tiempo aprox.: 3 ½ - 4 horas

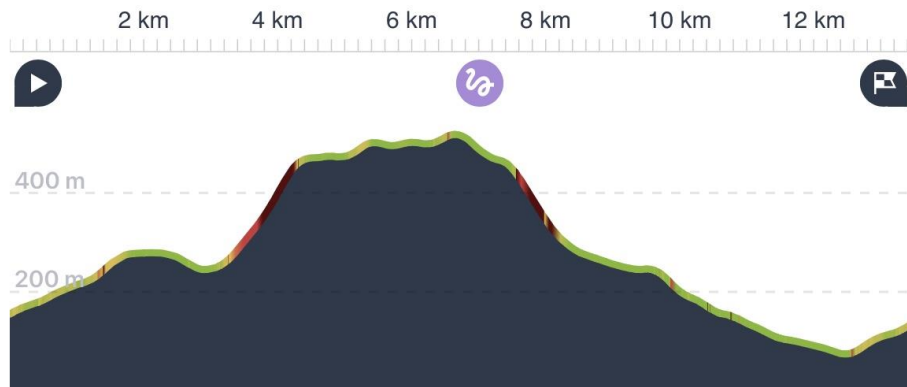
Distancia: 14 kms.



PERFIL DE LA RUTA

Desnivel ▾


No hay nada seleccionado



△ **Altitud máxima** 520 m

▽ **Altitud mínima** 70 m

TIPOS DE VÍA



- **Sendero de montaña:** 2,50 km
- **Sendero:** 1,80 km
- **Senda:** 8,47 km
- **Calle:** 628 m
- **Carretera:** < 100 m
- **Fuera de vías conocidas:** < 100 m

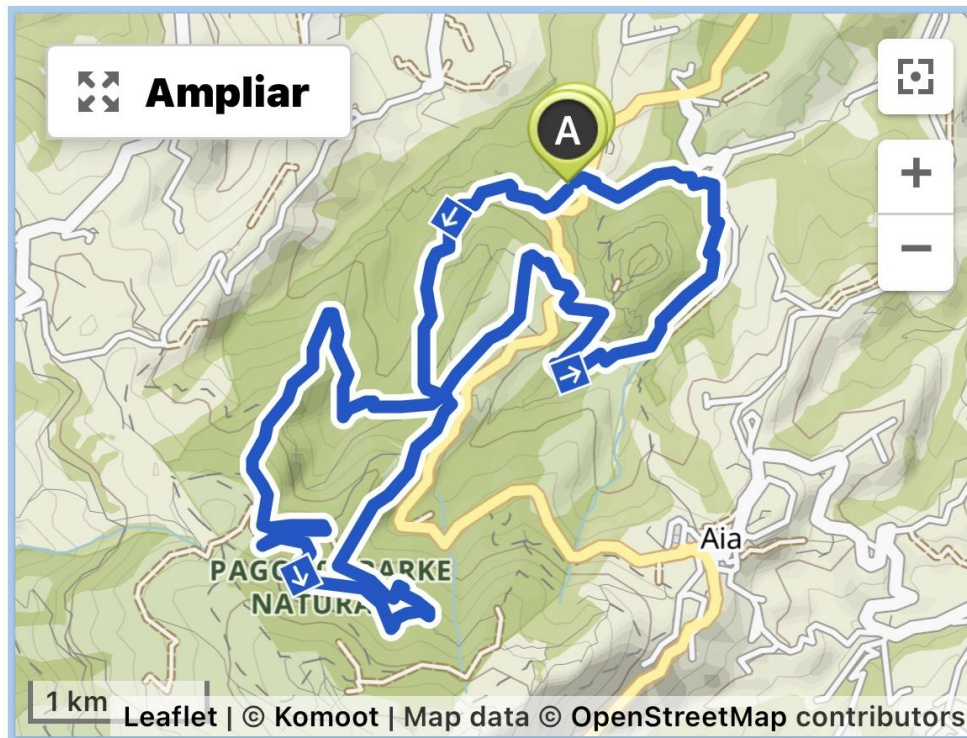
SUPERFICIES



- **Pista alpina:** 1,22 km
- **Camino natural:** 2,22 km
- **Pista no pavimentada:** 5,18 km
- **Camino de grava:** 3,45 km
- **Asfalto:** 280 m
- **Desconocido:** 1,10 km

MAPA CIRCULAR DE PAGOETA (AIA)

MAPA



SOCIOS del CLUB ULTREIA : Participación LIBRE

INSCRIPCIONES :

Washapp **656 732 789**

Email : info@ultreiamarchanordica.com

Familiares de los socios: Tienen que dar nombre, apellidos y nº de DNI
Ingreso de 5 € por bizum

PROTOCOLO Anti Covid lo tendremos presente en toda la jornada .

GUIA : Aitor , socio del Club ,nos acompañara en todo el recorrido.

Recorrido de dificultad media